
















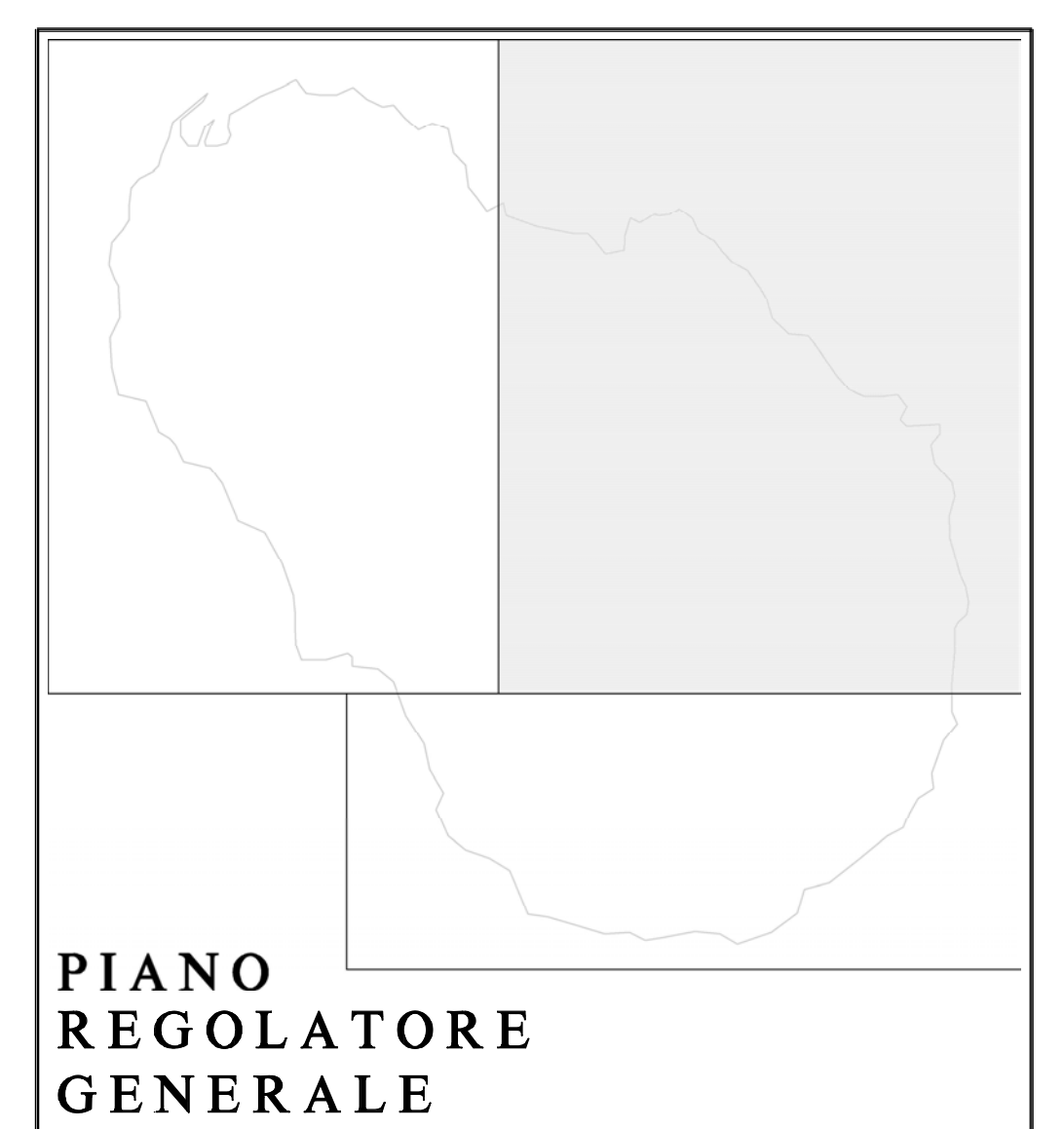
LEGENDA

-  A1 Siti archeologici
-  Aree di interesse archeologico
-  H6 Rispetto delle aree archeologiche
-  Vincolo paesistico ex L.1497/1939
-  Limite della zona esclusa dal vincolo paesistico ex L.1497/1939
-  Delimitazione riserva naturale (D.A. 741/44 del 10-12-98 e D.P. 321/01)
-  A Riserva
-  B Preriserva

VINCOLI AEROPORTUALI

-  Zona su cui non possono essere costituiti ostacoli
-  Zona interessata dalla superficie di transizione pendenza 1/7
-  Zona interessata dalla superficie orizzontale alt. m 232 sim
-  Zona interessata dalla superficie conica pendenza 1/20
-  Zona interessata dalla superficie di avvicinamento pendenza 1/50
-  Zona interessata dalla superficie di avvicinamento pendenza 1/40
-  Zona interessata dalla superficie orizzontale alt. m 247 sim

COMUNE DI PANTELLERIA PROVINCIA DI TRAPANI



PIANO REGOLATORE GENERALE

TAV. 5b		SCALA 1 10.000
TAVOLA DEI VINCOLI		
Il Progettista	Il Segretario comunale	
Il Sindaco		