



Comune di Pantelleria

Provincia di Trapani

SETTORE II

Lavori di messa in sicurezza del tratto stradale compreso fra le contrade di Buccuram e Scauri "Barriere stradali"



PROGETTO ESECUTIVO - 1° Stralcio funzionale

T 5 Stato di fatto: Planimetria tratto C

1:1000 **Aggiornamento:** OTTOBRE 2013

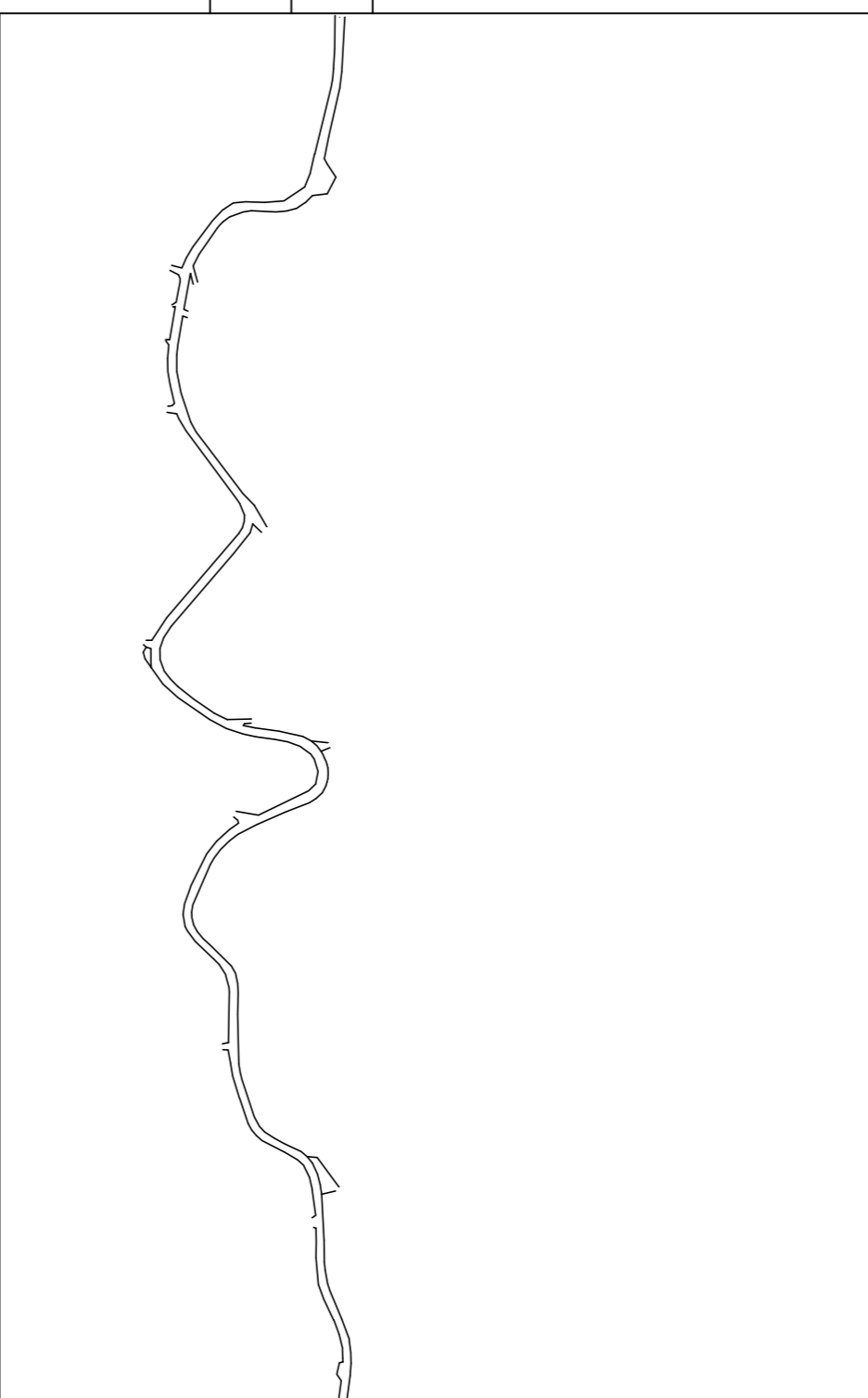
Il Progettista
Arch. Domenico Orsello

Il Responsabile unico del procedimento
Geom. Salvatore Gambino


L'impresa

Studio di Incidenza ambientale; Ing. Giuseppe Inglesi - Rilievo topografico; Geom. Giacomo Silva

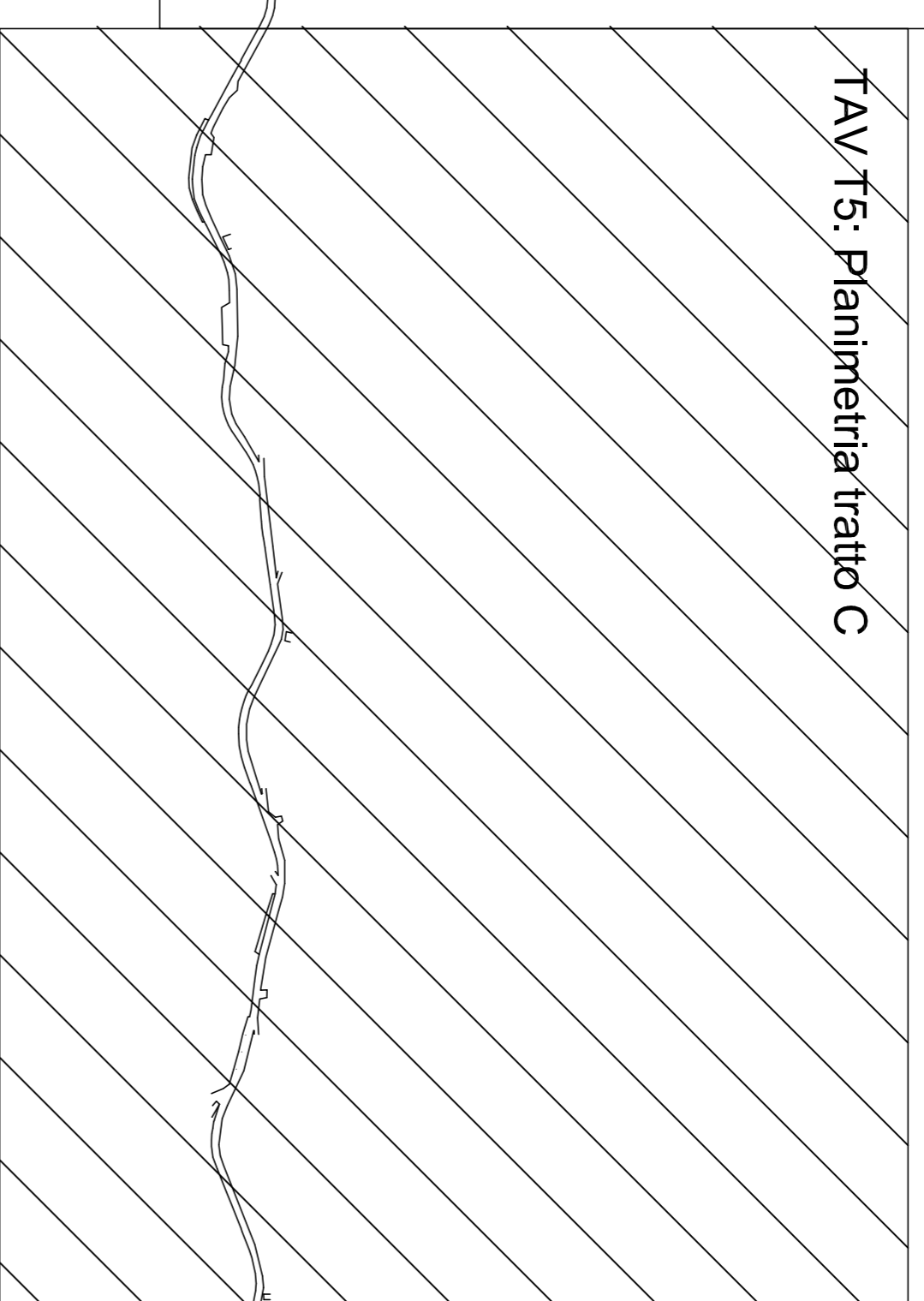
TAV T3: Planimetria tratto A











TAV T4: Planimetria tratto B




TAV T5: Planimetria tratto C



-  Limite stradale caratterizzato da parete rocciosa o muro di delimitazione (nessun intervento)
-  Limite stradale caratterizzato da muro di sostegno sottocappes (intervento con barriera BP)
-  Limite stradale costituito da barriera metallica esistente (a nastro singolo, in parte danneggiata)
-  Intersezioni con strade o varchi esistenti
-  Aree delimitate da confine stradale e/o spiazzati esistenti
-  Limite stradale caratterizzato da barriera metallica esistente, a nastro singolo

-  Intervento da eseguirsi con barriera Bordo Ponte (BP)
-  Intervento da eseguirsi con barriera Bordo Laterale (BL)
-  Intervento da eseguirsi con barriera BP e BL a secondo il contesto dell'itono (quote e distivali)

DIREZIONE BUCCURAM



DIREZIONE SCAURI

